SOVRAPPOSIZIONE CON ESTRATTO DI MAPPA CATASTALE - TRATTO 7 E 8 | Scala 1:500

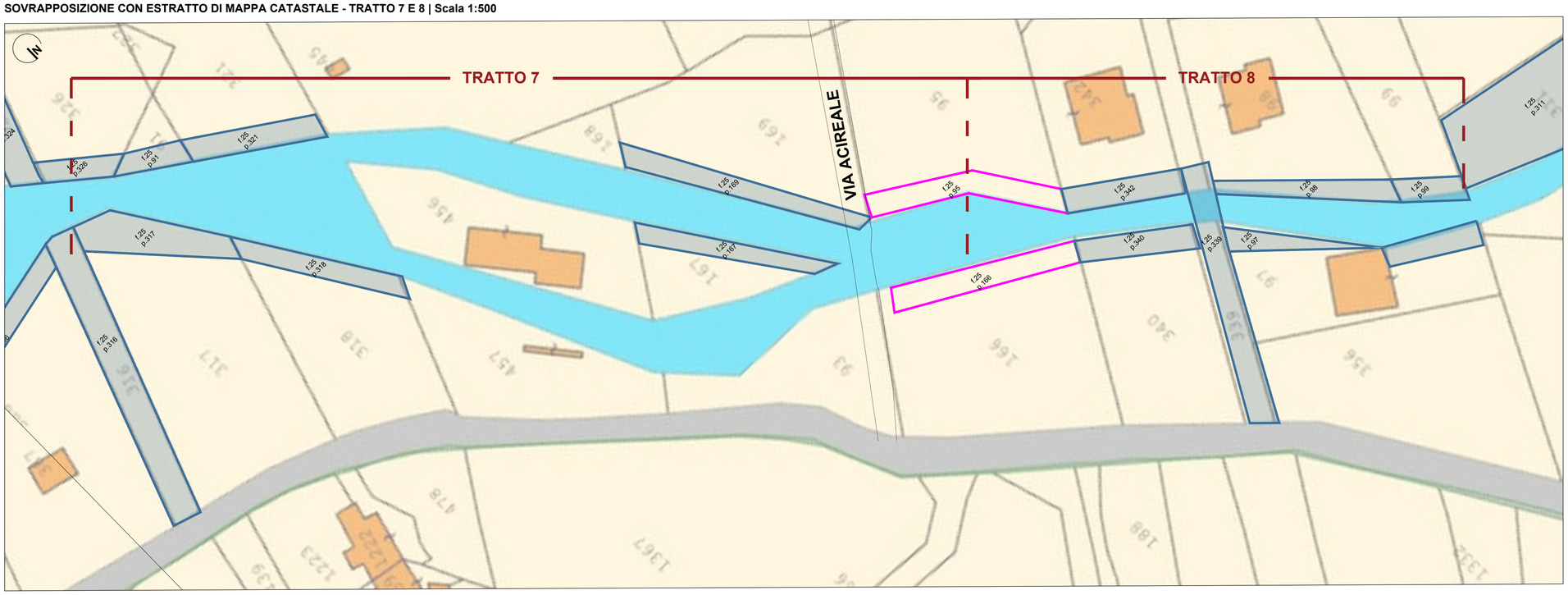

PLANIMETRIA CHIAVE

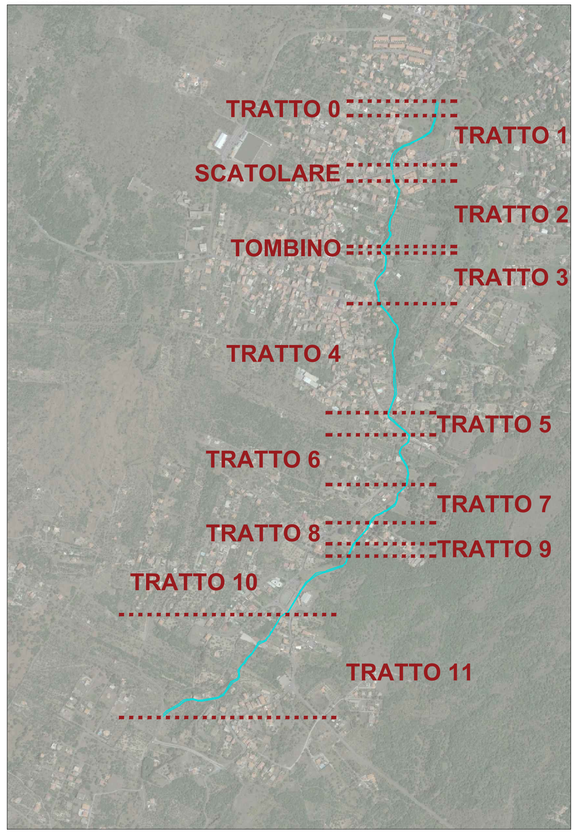

SOVRAPPOSIZIONE CON ESTRATTO DI MAPPA CATASTALE - TRATTO 9 E 10.1
Scala 1:500

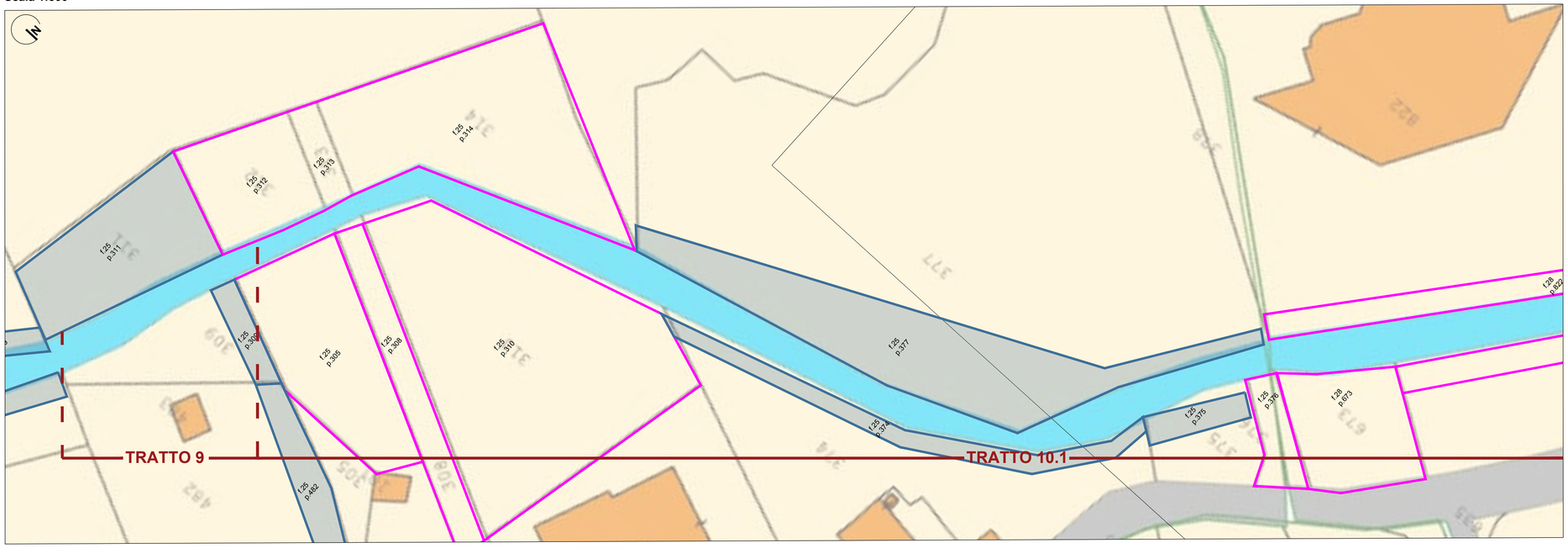

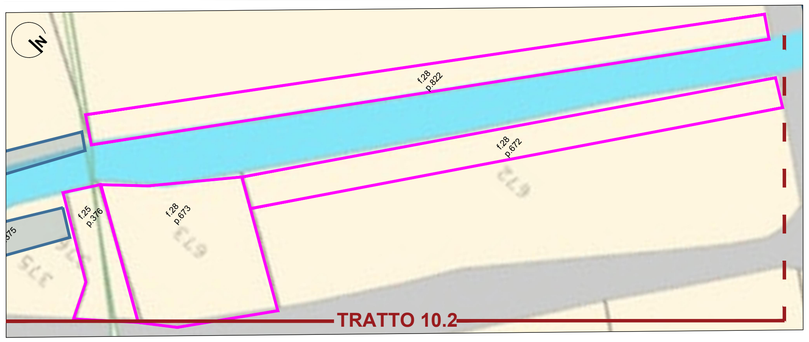

SOVRAPPOSIZIONE CON ESTRATTO DI MAPPA CATASTALE - TRATTO 10.2
Scala 1:500

LEGENDA

- ESPROPRIO DEFINITIVO
- ESPROPRIO TEMPORANEO
- PARTICELLE DI PROPRIETA' PUBBLICA (Erario dello Stato o Comune di Ragalna)

Comune di Ragalna

Regione Sicilia

PROGETTO DEFINITIVO

Patto per il Sud - CT_17711 Ragalna (CT) - "INTERVENTI SUL TERRITORIO DI MESSA IN SICUREZZA PER IL RISCHIO IDRAULICO E DI ESONDAZIONE DEL VALLONE ROSARIO"

Codice Caronte SI_1_17711 - Codice ReNDis 19IRB02/G1 - CUP J49D16001970001 - CIG 875693428B

R.T.P.:

AB2 Engineering
Progettazione e Costruzione S.r.l.
Uffici: Via Mons. Domenico Orlando n° 14 - 95126 CATANIA

Il Progettista incaricato e Direttore Tecnico
Dott. Ing. Antonino BELPASSO

Mandante
Dott. Geol. Adriano BARBAGALLO

Il R.U.P.:
Dott. Ing. Sebastiano Salvatore LEONARDI

Gruppo di lavoro
Dott. Ing. Claudia GULLOTTO (Il C.S.P. incaricato)
Dott. Ing. Sergio BONFISSUTO
Dott. Ing. Alessia LEANZA

Visti e approvazioni:

PIANO PARTICELLARE DI ESPROPRIO - Allegato 3

ARGOMENTO	DOC. E PROG.	REV.
AG	03	0

CARTELLA	N. GEN. ELAB.	FILE NAME	NOTE	PROT.		SCALA
		AG.03_0				1:500

REV.	DESCRIZIONE	DATA	REDATTO	VERIFICATO	APPROVATO
1					
0	EMISSIONE PROGETTO DEFINITIVO	AGOSTO 2023	SB	AL	AB

A termine di legge tutti i diritti sono riservati. E' vietata la riproduzione in qualsiasi forma senza autorizzazione dei progettisti.