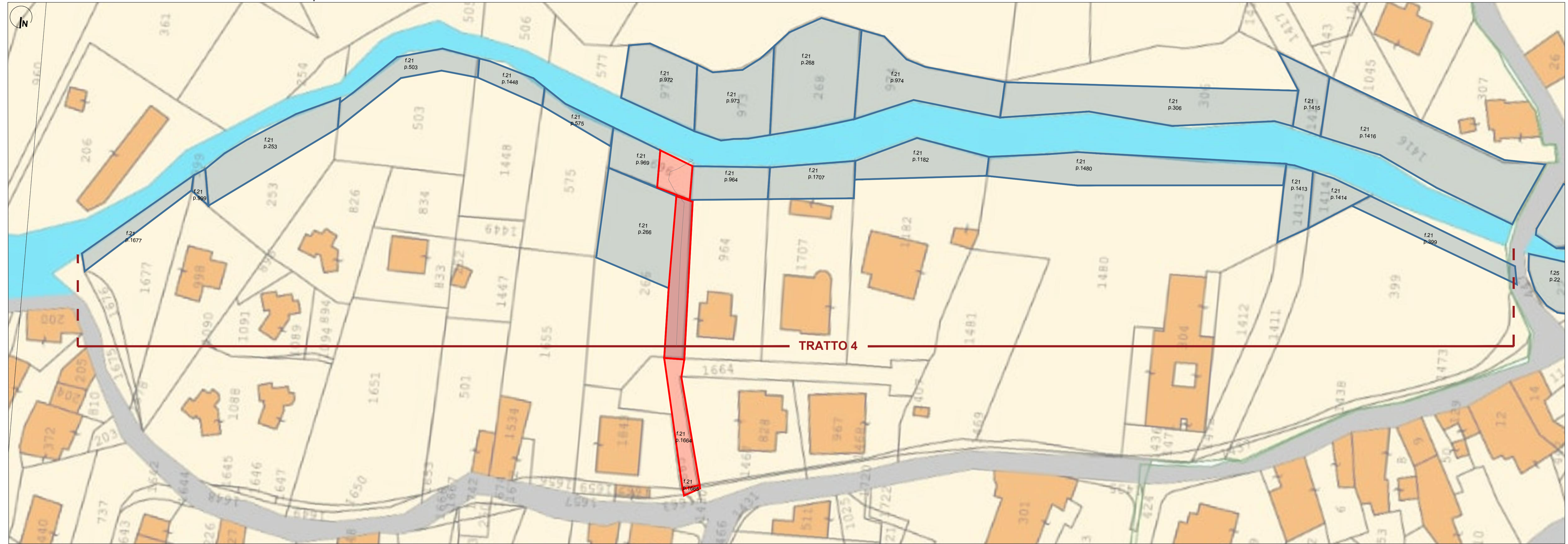
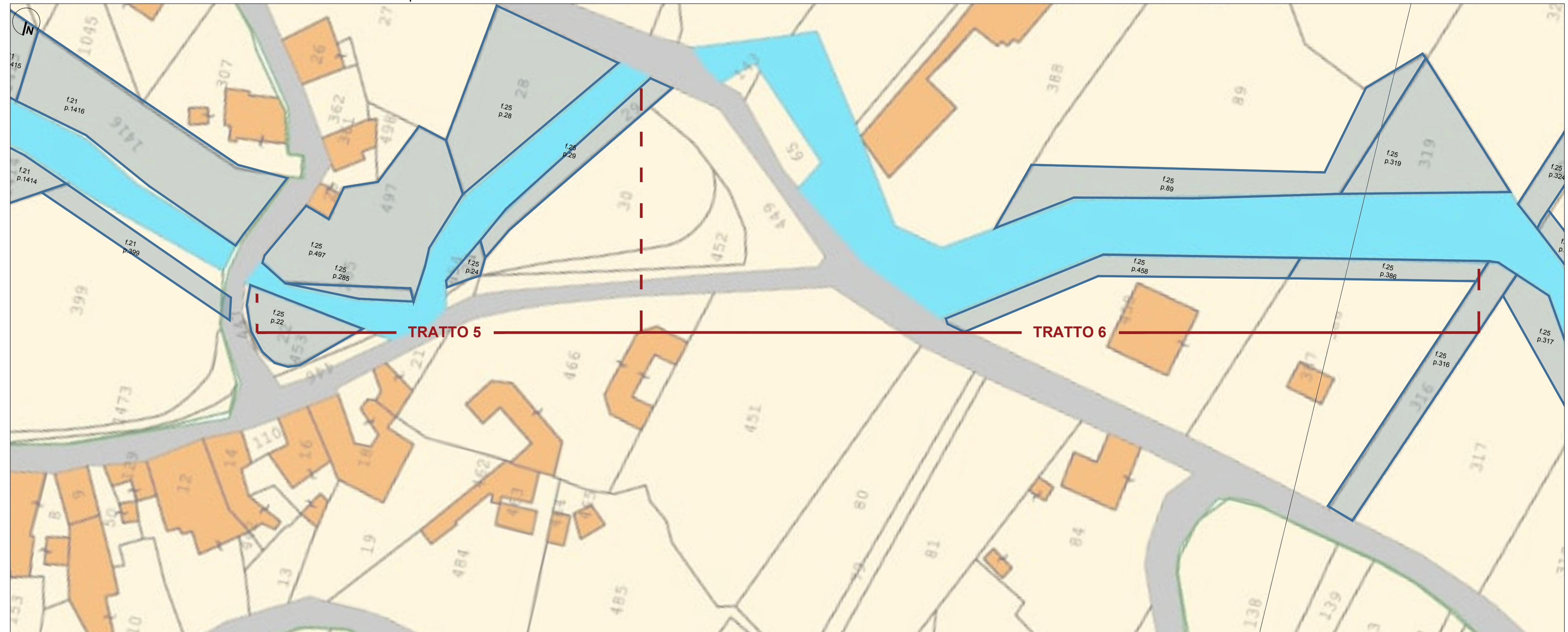


SOVRAPPOSIZIONE CON ESTRATTO DI MAPPA CATASTALE- TRATTO 4 | Scala 1:500



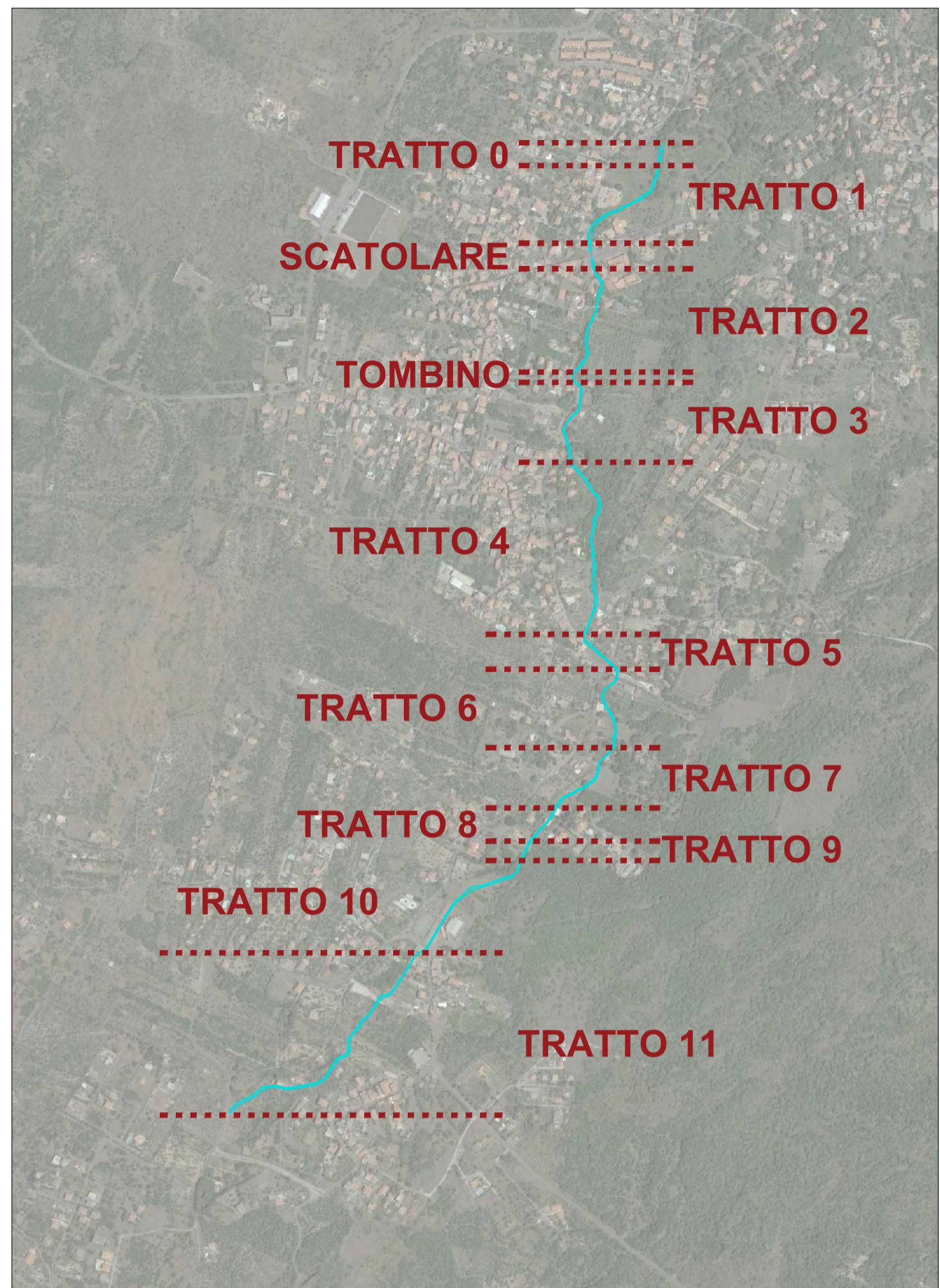
SOVRAPPOSIZIONE CON ESTRATTO DI MAPPA CATASTALE- TRATTO 5 E 6 | Scala 1:500



LEGGENDA

- ESPROPRIO DEFINITIVO
- ESPROPRIO TEMPORANEO
- PARTICELLE DI PROPRIETA' PUBBLICA (Eriario dello Stato o Comune di Ragalna)

PLANIMETRIA CHIAVE



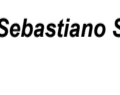
PROGETTO DEFINITIVO

Patto per il Sud - CT_17711 Ragalna (CT) - "INTERVENTI SUL TERRITORIO DI MESSA IN SICUREZZA PER IL RISCHIO IDRALICO E DI ESONDAZIONE DEL VALLONE ROSARIO"
Codice Caronte SL_17711 - Codice RANDis 19RB02/G1 - CUP J49D16001970001 - CIG 875693428B



R.T.P.:

AB2 AB2 Engineering
Progettazione e Costruzione S.r.l.
R.F.C. Via Mons. Domenico Orlando
n° 14 - 95128 CATANIA
Il Progettista incaricato e Direttore Tecnico
Dott. Ing. **ANTONINO BELPASSO**



Il R.U.P.:

Dott. Ing. **Sebastiano Salvatore LEONARDI**

Mandatario
Dott. Geol. **Adriano BARBAGALLO**

Visti e approvazioni:

Gruppo di lavoro
Dott. Ing. **Claudia GULLOTTO** (Il C.S.P. incaricato)
Dott. Ing. **Sergio BONFISSUTO**
Dott. Ing. **Alessia LEANZA**

PIANO PARTICELLARE DI ESPROPRIO - Allegato Grafico 2

ARGOMENTO		DOC. E PROG.	REV.	SCALA
AG		02	0	1:500
CARTELLA	N. GEN. ELAB.	FILE NAME	NOTE	PROG.
1		AG.02_0		
0	EMMISSIONE PROGETTO DEFINITIVO		AGOSTO 2023	SB
REV.	DESCRIZIONE	DATA	REDATTO	VERIFICATO
				APPROVATO

Autore e ogni altro diritto sono riservati. E' vietata la riproduzione e qualsiasi forma senza autorizzazione del progettista.