



SCHEMA DI MASSIMA DEL PIANO REGOLATORE GENERALE

FEBBRAIO 2016




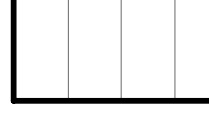










SINDACO: Salvatore Chisari
PROGETTO DEL PIANO: Ufficio del Piano del Comune di Ragalna
ing. Antonino Scierni (coordinamento generale)
Collaboratori esterni: ing. Domenico Di Bella, arch. Marco Di Perna
ing. Francesco Dovi, avv. Maria Grazia Giuffrida
arch. Mario Nicolosi, geol. Giuseppe Pappalardo
Studi specialistici: dott. Giovanni Bonaccorsi (Studio Agricolo)
Silvoconsulting srl (Studio Forestale)
dott. Domenico Bella (Studio Geologico)
arch. Giuseppe Vincenzo Pulvirenti (VAS)
CONSULENZA: UNIVERSITA' DI CATANIA
DIPARTIMENTO INGEGNERIA CIVILE E ARCHITETTURA
LAB. PIANIFICAZIONE TERRITORIALE E AMBIENTALE
Gruppo di lavoro: prof. ing. Paolo La Greca (responsabile scientifico)
prof. ingg. Fausto Carmelo Nigrelli e Francesco Martinico
(coordinamento generale)
ing. Riccardo Privitera, ing. Daniele La Rosa

ANALISI URBANISTICHE Carta dei regimi vincolistici

Aggiornata secondo Carta dei Boschi - Risposta alle Osservazioni - 27/04/2012 e con i boschi di cui all'art. 2 Decreto Legislativo 18 maggio 2001 n. 227

scala 1 : 10.000
0 metri 500

TAVOLA **5.1**

-  SIC Monte Arso (ITA070024)
-  Zone del Parco dell'Etna (DPRS 17 Marzo 1987)
-  Fiumi e fasce di rispetto (D.lgs. 22 gennaio 2004 n. 42, art. 142 lett. c.)
-  Vincolo Paesaggistico (DPRS 29 del 10.12.1975)
-  Boschi (art. 4 L.R. 6 aprile 1996, n. 16 e s.m.i.)
Identificati così come da Carta dei Boschi
-  Fasce di rispetto dei boschi (art. 10 L.R. 6 aprile 1996 n. 16 e s.m.i.)
-  Radura (art. 2 c.6 D.lgs. 18 maggio 2001, n. 227)
-  Boschi (art. 2 L. 18 Maggio 2001, n. 227)
-  Vincolo Idrogeologico (R.D. 30 dicembre 1923 n. 3267)
- Aree a Rischio da Piano d'Assetto Idrogeologico (DPRS del 05/06/2014, n. 169 - Bacino 094)**
 -  Rischio Livello 3
 -  Rischio Livello 4
 -  Perimetrazione Centro Storico (Proposta Piano Paesaggistico Regionale)
 -  Vincolo cimiteriale
 -  Limiti amministrativi

